

Села Можайского уезда в XIX веке (обзор)

Реформа губернского управления (1715 г.), проведенная Петром I Великим, включила Можайский уезд в состав Московской губернии.

Основные и очень важные данные по Можайскому уезду имеются в Военно-историческом архиве г. Москвы. Там хранится *«Всеобщее и полное Описание Московской губернии в нынешнем ея новустроенном состоянии, содержащее в себе Историческое, Географическое, Физическое, Топографическое, Статистическое и Политическое начертание десяти городов с их уездами, составляющими Губернию ... Сочинено данное Описание Московскими уездными Землемерами в 1800 году»*.

«Сие Описание сочинено под руководством Господина Действительного Статского Советника Московского Гражданского Губернатора и Ковалера Аршеневского. Под смотрением же Московского Губернского Землемера Жилина»ⁱ.

Границы уезда на 1800 год, данные в этом Описании, в основном совпадают с границами современного Можайского района.

В Пятой книге *«Всеобщего и полного Описания Московской губернии...»* дано Описание Города Можайска и его уезда (сел, деревень и сельцов) с приложением Генерального плана в двух частях и «плана Городового с Видом Можайска».

Все Описание и оба плана подписаны: *«Московской губернии Уездный землемер Титулярный советник Семен Володимеров»*.

Генеральный план Можайского уезда имеет довольно большой размер – 94 x 57,5 см. В Можайском уезде на 1800 год насчитывалось около 350 населенных мест – это около 40 селⁱⁱ, примерно 80 сельцовⁱⁱⁱ и

230 деревень.

Сохранилось около 30 сел. Судьба их различна: часть сохранили древние названия, другие только место; некоторые стали деревнями, некоторые превратились в города и поселки. И это все, несмотря на то, что естественный рельеф местности уезда претерпел существенные изменения: образовано два водохранилища, изменилась трассировка древних дорог (Большой Смоленской дороги, Большой дороги из города Можайска в город Волоколамск). Многие села были расположены по берегам рек, которые сейчас высохли.

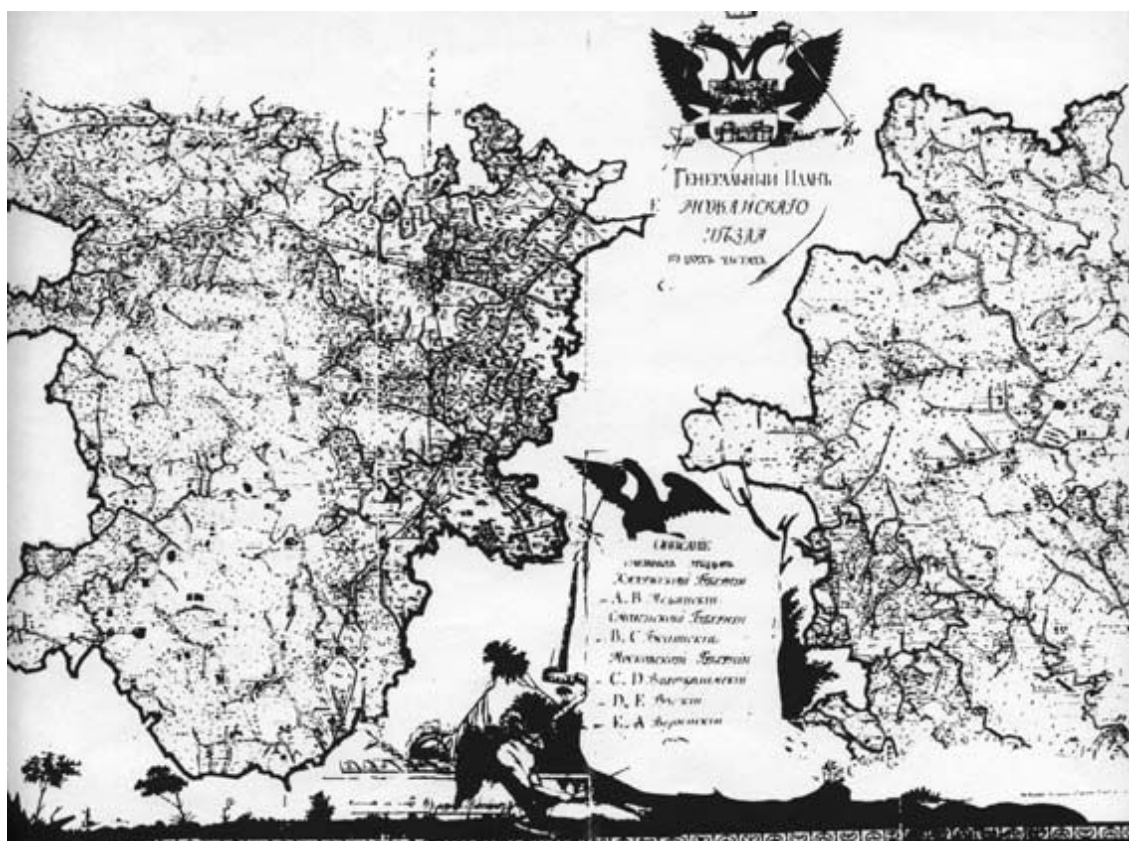


Рис. 1. Генеральный план Можайского уезда. 1800 г.

РГВИА г. Москвы, ф. ВУА, д. 18861 ч. 5.

Анализ композиции планировки населенных мест по плану 1800 года, помог выявить основные типы сел Можайского уезда:

А. Самые крупные села, принадлежавшие ранее экономическому ведомству. Их несколько – **Андреевское, Мышкино, Заруцкая слобода городка Борисова** и др.

Их населяли бывшие монастырские крестьяне, переданные в результате секуляризации церковных земель под управление Коллегии Экономии. В 1786 году с ликвидацией Коллегии Экономии крестьяне перешли в ведение местных органов администрации (казенных палат) и затем слились с общей массой государственных крестьян.

Планировка этих сел, представляет собой центрическую композицию. В центре села, как правило, на высоком берегу реки, стояла церковь. Все улицы были направлены к центру.

Андреевское село – 41 двор, 139 душ мужского пола, 173 душ женского пола; владелец – Экономическое ведомство. Село получило название по церкви Андрея Стратилата.

«Село Андреевское на правом берегу реки Протвы, на возвышенном месте. Церковь деревянная во имя Андрея Стратилата...

...река Протва. Та река в жаркое летнее время бывает шириною от четырех до пятнадцати аршин глубиною^{iv}

... в реке ловится рыба щука, окуни, ерши, плотва, налимы, вода для употребления людей и скоту здорова, лес растет строевой и дровяной – еловый, березовый, осиновый, ореховый... водятся белки, зайцы, лисицы, птицы ястребы, тетерева, куропатки, скворцы и иволги, сороки...»^v.



Рис. 2. Село Андреевское. Увеличенное изображение с плана 1800 года.

Мышкино село – 70 дворов, 261 душ мужского пола, 259 душ женского пола; владелец – Экономическое ведомство.

«Село Мышкино на возвышенном месте, с левой стороны реки Москвы и близ устья речки Лусоси, впадающей с правой стороны в реку Москву, и близ двух безымянных озер. Церковь деревянная во имя Успения Пресвятой Богородицы с приделом Великомученицы Параскевы. На реке Москве мучная мельница о трех поставах, действие имеет во всякое время, на реке Лусоси мельница мучная об одну поставу, действие имеет временное. По Москве реке бывает гонка лесу смоленской губернии гжацкого уезда в город Москву...^{vi}.

Планировка села Мышкино отличается от планировки других сел.

Церковь была расположена в центре села. Крестьянские дома располагались вокруг нее. Таковую планировку можно охарактеризовать как центрическую.



Рис. 3. Село Мышкино. Увеличенное изображение с плана 1800 г.

Заруцкая слобода городка Борисова – 62 двора, 165 душ мужского пола. 183 душ женского пола; владелец – Экономическое ведомство. (Описание смотри ниже).

Б. Села при крупных усадьбах. Ярким примером может служить село **Поречье**.

Планировочная композиция таких сел также имеет центрический

характер. В композиционном центре села – церковь.

Село **Поречье** – 17 дворов, 79 душ мужского пола, 103 души женского пола; владелец – генерал-майор и кавалер граф Лев Кириллович Разумовский.

В XIX веке оно принадлежало графу Сергею Семеновичу Уварову, министру просвещения в правительстве Николая I. Затем по наследству оно перешло к его сыну Алексею Сергеевичу Уварову, известному русскому археологу, страстному ревнителю отечественных древностей. По его начинанию было создано Московское археологическое общество. В 1859 году он женился на девятнадцатилетней Прасковье Сергеевне Щербатовой, которая была знакома с Львом Николаевичем Толстым и стала прообразом княжны Кити Щербацкой в романе «Анна Каренина».

Многие коллекции древностей были собраны Уваровыми. Среди принадлежавших им произведений античного искусства выделяется мраморный саркофаг, приобретенный в 1843 году в Риме, во дворце «Альтемпо», и оттого получивший название «Альтемпской урны». Этот саркофаг приобрел для своего частного музея в Поречье Сергей Семенович Уваров. Сегодня шедевр хранится в Музее изобразительных искусств имени Пушкина в Москве. В усадебном доме постепенно собралось огромное число первоклассных памятников западноевропейского искусства, а также богатейшая библиотека. Прасковья Сергеевна после смерти мужа подготовила и опубликовала в 1887–1903 годах «Каталог собрания древностей гр. А.С. Уварова», а позднее, в 1910-х безвозмездно передала из порецкого собрания коллекцию рукописей в Российский Исторический музей^{vii}.

«Поречье на левой стороне реки Большой Иночи, на возвышенном месте церковь деревянная во имя Рождества Пресвятой Богородицы с двумя приделами Усекновения Честной главы Иоанна Предтечи и святого

Алексея человека Божья. Господский дом деревянный на каменном фундаменте, об одном этаже...»^{viii}.

Это описание относится к тому времени, когда селом владел Л.К. Разумовский. Уваров С.С. построил новый дом, который и сохранился.

Планировка села растянулась по берегу реки. Церковь располагалась на высоком берегу в центре села. Такой тип планировки можно охарактеризовать как линейный.

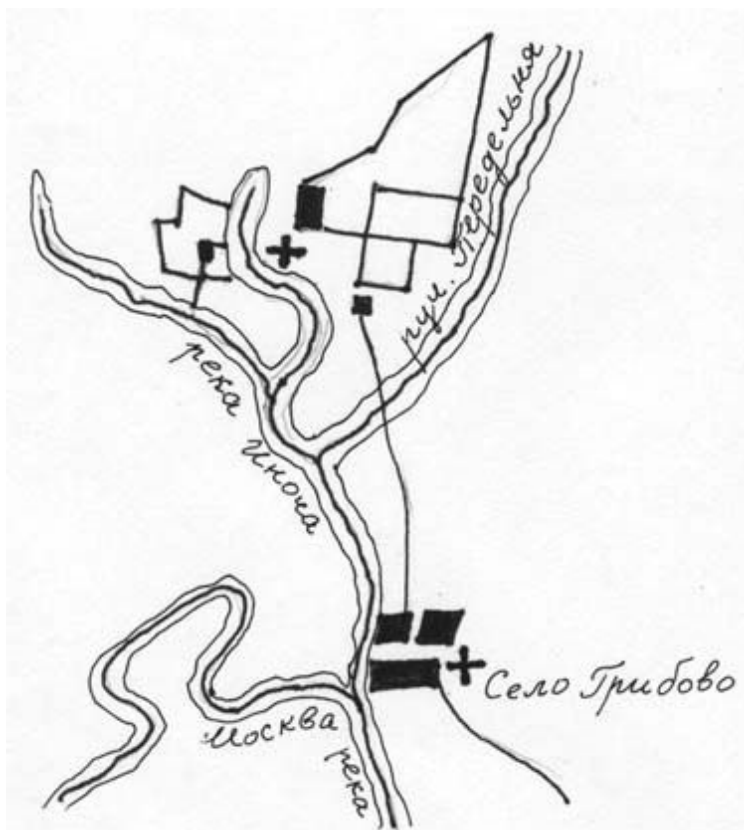


Рис. 4. Село Поречье. Увеличенное изображение с плана 1800 г.

В. Села при заводах (Горетово, Болычево, Тропарево).

Село **Горетово**, при нем ныне **Старая слобода** 20 дворов, 143 душ мужского пола, 134 душ женского пола; **Новая слобода** – 13 дворов, 76

душ мужского пола, 79 душ женского пола; владелец – князь Петр Алексеевич Волконский.

«Село Горетово со старой и новой слободами, ... по течению реки Москвы ... в селе Горетове церковь каменная об одном этаже, во имя Живоначальной Троицы с приделом Николая Чудотворца.

Дом господский деревянный на каменном фундаменте о двух этажах, а прочие службы деревянные. Три регулярных сада с разными плодовыми деревьями. Две оранжереи и теплица каменная с разными фруктовыми деревьями. Рига каменная. Кожевенный завод действие в оном не производится. Кирпичный завод об одной печи, с коего кирпич для господских надобностей и обрабатывается своими крестьянами при деревне **Овсянниково**»^{ix}.

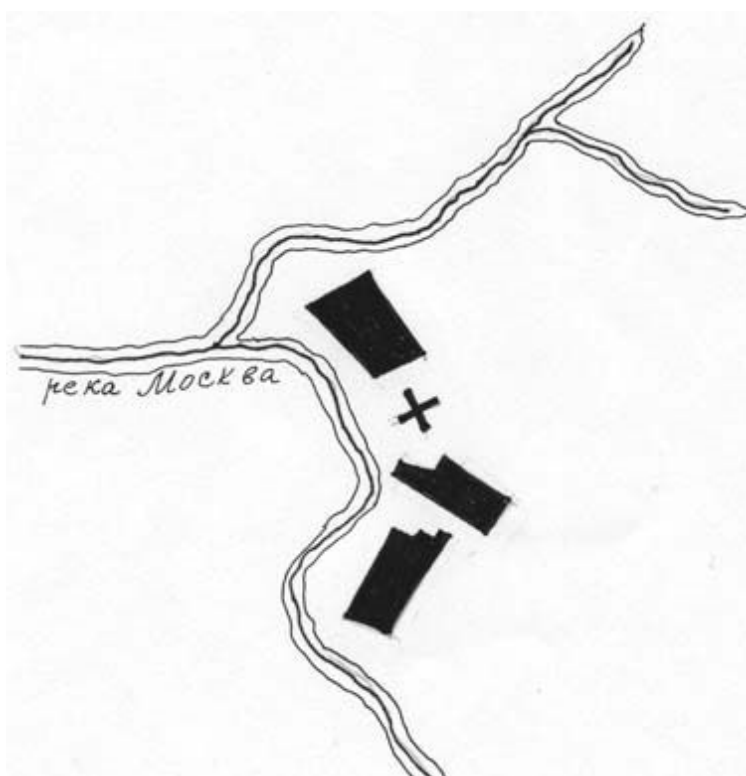


Рис. 5. Село Горетово. Увеличенное изображение с плана 1800 г.

Деревня **Овсянниково** – «21 двор, 108 душ мужского пола, 114 душ женского пола; на правой стороне Москва реки стоит каменная мучная ветреная мельница на четырех подставах, пользуется оной сам владелец»^x

При деревне **Троицкой** (современное название **Троица**) – 25 дворов, 133 душ мужского пола, 128 душ женского пола; «при реке Москве стоит уничтоженный винокуренный завод и мучная мельница о трех поставках ...»^{xi}

Село **Тропарево** – 40 дворов, 180 душ мужского пола, 189 душ женского пола; владелец – поручик князь Алексей Васильевич Хованский.

«На левом берегу реки Протвы, на возвышенном месте церковь каменная об одном этаже во имя Покрова Пресвятой Богородицы с приделом Трех святителей Петра, Алексея и Ионы. Господский дом деревянный о двух этажах. Кирпичный завод. Деланный кирпич употребляется на домовые расходы. Фабрика суконная, в ней 20 станков. В год вырабатывается до четырехсот кусков, а иногда более и менее, которые обрабатываются своими крестьянами...»^{xii}.

В деревне **Мордвиново** – 32 двора, 118 душ мужского пола, 125 душ женского пола. «Суконная фабрика о двадцати станках»^{xiii}.

Деревня **Печеницына** (современное название **Поченичино**) – 13 дворов, 67 душ мужского пола, 55 душ женского пола.

«Суконная фабрика о двадцати станках ...»^{xiv}

Село **Балычево** (современное название **Болычево**) – 24 двора, 190 душ мужского пола, 226 душ женского пола; владелец – генерал майор и кавалер граф Лев Кириллович Разумовский.

«Село Бу(а)лычова по обе стороны реки Искони и на левой стороне речки Медведки. На возвышенном месте церковь деревянная во имя Живоначальная Троицы с приделом Казанской Божьей матери. Господский дом деревянный на каменном фундаменте о двух этажах. Кирпичный завод обрабатывается своими крестьянами. Кирпич употребляется на домовые расходы. Через реку Искону, содержания господского, деревянный мост, мучная мельница. На реке Медведке о двух поставах, действие имеет в весеннее время для господской пользы...»^{xv}.

Планировка сел также растянулась по берегу реки. Церковь располагалась на высоком берегу в центре. Такой тип планировки также можно охарактеризовать как линейный.

Г. Село при военном городке – Заруцкая слобода городка Борисова.

Заруцкая слобода городка Борисова – 62 двора, 165 душ мужского пола. 183 душ женского пола; владелец – Экономическое ведомство.

«Заруцкая слобода по обе стороны реки Протвы. Церковь деревянная обновления храма Воскресения Христова. И по обе стороны Больших дорог, соединяющих из городов Вереи и Медынска в город Можайск. На реке мучная мельница о трех поставах, действие имеет во всякое время, пользуются крестьяне, на реке плавучий мост обывательского содержания... Крестьяне состоят на оброке, промышленют извозом... женщины упражняются в пряже льна поскони и ткани холстов»^{xvi}.

Современное название Заруцкой слободы городка Борисова –

Борисово. О ней можно узнать значительно больше, по сравнению с другими селами. Так как военный городок Борисов был основан Борисом Годуновым в 1599 году. Он служил в качестве пограничной крепости до 1650 года.

В архивах Москвы и Санкт-Петербурга имеется много актов, описей и чертежей XVI–XVIII веков городка Борисова. На некоторых исторических планах показана Заруцкая слобода, которая расположена вокруг белокаменной крепости. На одном из планов она отмечена как Казачья слобода^{xvii}.

В 1619-20 годах 105 казаков было поселено на бывшей десятинной, то есть церковной земле.. рядом с Можайском и Борисовым городищем. Земля в Борисове не была размежевана и, по словам очевидца, были «у них брань и бой великий». Борисовских казаков возглавлял атаман Василий Тельный.

«Казаки продолжали жить Борисове и в сер. XVII века: 16 отставных казаков, 28 казацких недорослей»^{xviii}.

Планировка слободы может быть охарактеризована как центрическая. Центром здесь являлась военная крепость и площадь рядом с ней. Все улицы были сориентированы на него.

Д. Село при монастыре.

Село **Колоцкое** при монастыре в волостном центре. В XVI–XVII вв. оно являлось центром одноименного стана, входившего в Можайский уезд. Стан этот располагался к западу от Можайска и занимал центральное положение в уезде. Первое упоминание о Колоцкой волости содержится в духовной грамоте великого князя Дмитрия Ивановича Донского 1389 г.^{xix}

Е. Крупные села частного владения.

Село Александрово – «Показного тайного Советника Сенатора и кавалера Дмитрия Васильевича Камынина^{xx} владения».

Село Александрово – 17 дворов, 74 душ мужского пола, 84 душ женского пола.

«Село на левой стороне речки Ведомки. Церковь каменная об одном ... во имя Одегитрии Смоленской божьей матери. На речке мучная мельница о двух поставах. Действие имеет временем, пользуется сам владелец».^{xxi}

Планировка села напоминает планировку села Мышкино. Церковь также расположена в центре села. Крестьянские дома расположены вокруг нее. Такую планировку можно также охарактеризовать как центрическую.

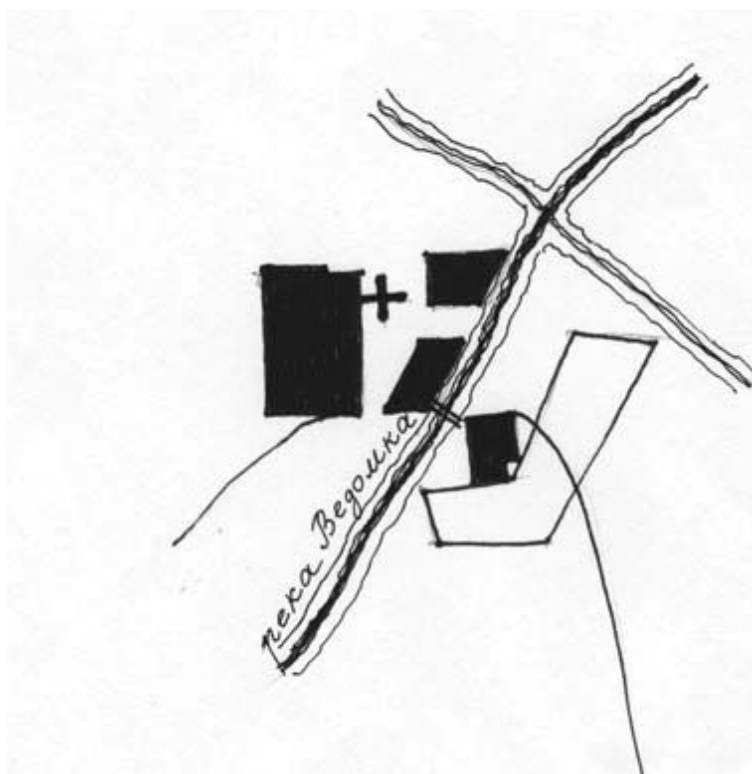


Рис. 6. Село Александрово. Увеличенное изображение с плана 1800 г.

Насколько можно судить о характере планировки Можайских сел, на основе проведенного анализа, отличительной ее чертой является связь с природным окружением, рельефом. И основополагающую роль здесь играет рельеф. Можно также отметить целостность композиции – в основном центрическая. В центре, как правило, расположен храм.

ПРИМЕЧАНИЯ

ⁱ РГВИА. Ф. ВУА. Д. 18861. Ч. 5.

ⁱⁱ Село – большое крестьянское селение с церковью. (См. Советский энциклопедический словарь. Гл. ред. А.М. Прохоров. М. «Советская энциклопедия» 1989. С. 1202.).

ⁱⁱⁱ Сельцо – небольшая деревня при помещичьей усадьбе. (Там же. С. 1203).

^{iv} От 2,84 м. до 10,67 м.

^v РГВИА. Ф. ВУА. Д. 18861. Ч. 5. «Всеобщее и полное описание...» Пятая книга. №108. С. 43.

^{vi} Там же. № 274. С. 39

^{vii} А. Фролов. Не княжеское дело... Альманах «Памятники Отечества» № 28. М., 1993. С. 79–82.

^{viii} РГВИА. Ф. ВУА. Д. 18861. Ч. 5. «Всеобщее и полное описание...» Пятая книга. № 301. С. 42.

^{ix} РГВИА. Ф. ВУА. Д. 18861. Ч. 5. «Всеобщее и полное описание...» Пятая книга № 220. С. 34.

^x Там же. № 220. С. 34.

^{xi} Там же. № 220. С. 34.

^{xii} Там же. № 122. С. 23.

^{xiii} Там же. № 220. С. 34

^{xiv} Там же. № 220. С. 34

^{xv} РГВИА. Ф. ВУА. Д. 18861. Ч. 5. «Всеобщее и полное описание...» Пятая книга. №301. С. 42.

^{xvi} Там же. № 107. С. 21.

^{xvii} *Виноградова Т.В.* Борисов городок. Ж. Московский журнал. История государства российского. № 8. 2000. С. 46–49.

Виноградова Т.В., Мокеев Г.Я. Град Борисов на Протве (план-проспект книги).

Макарьевские чтения «Апокалипсис в русской культуре». Можайск, 1995. Вып. III. Ч. 1. С. 168.

^{xviii} Ушаков В.К. Казаки в Можайске (XVI–XVIII вв.). Макарьевские чтения «Апокалипсис в русской культуре». Можайск, 1995. Вып. III. Ч. 1. С. 82–87.

^{xix} Ушаков В.К. Казаки в Можайске (XVI–XVIII вв.). Макарьевские чтения «Апокалипсис в русской культуре». Можайск, 1995. Вып. III. Ч. 1. С. 82–87.

^{xx} Камынины (Комынины) – древний русский дворянский род, происшедший от татарина Бугандала, приехавшего в Москву при в. кн. Василии Ивановиче, и названного при крещении Даниилом Камыниным. Стольник Иван Богданович Камынин был воеводою в Симбирске, а при Федоре Алексеевиче – думным дворянином и казначеем. Дмитрий Васильевич Камынин (1741–1812) – был сенатором (см. Энциклопедический словарь Брокгауз и Ефрон. Биографии. Научн. изд. «Большая Российская энциклопедия», М., 1994. Т. 5. С. 539).

^{xxi} РГВИА. Ф. ВУА. Д. 18861. Ч. 5. «Всеобщее и полное описание...» Пятая книга. №100. С. 20.